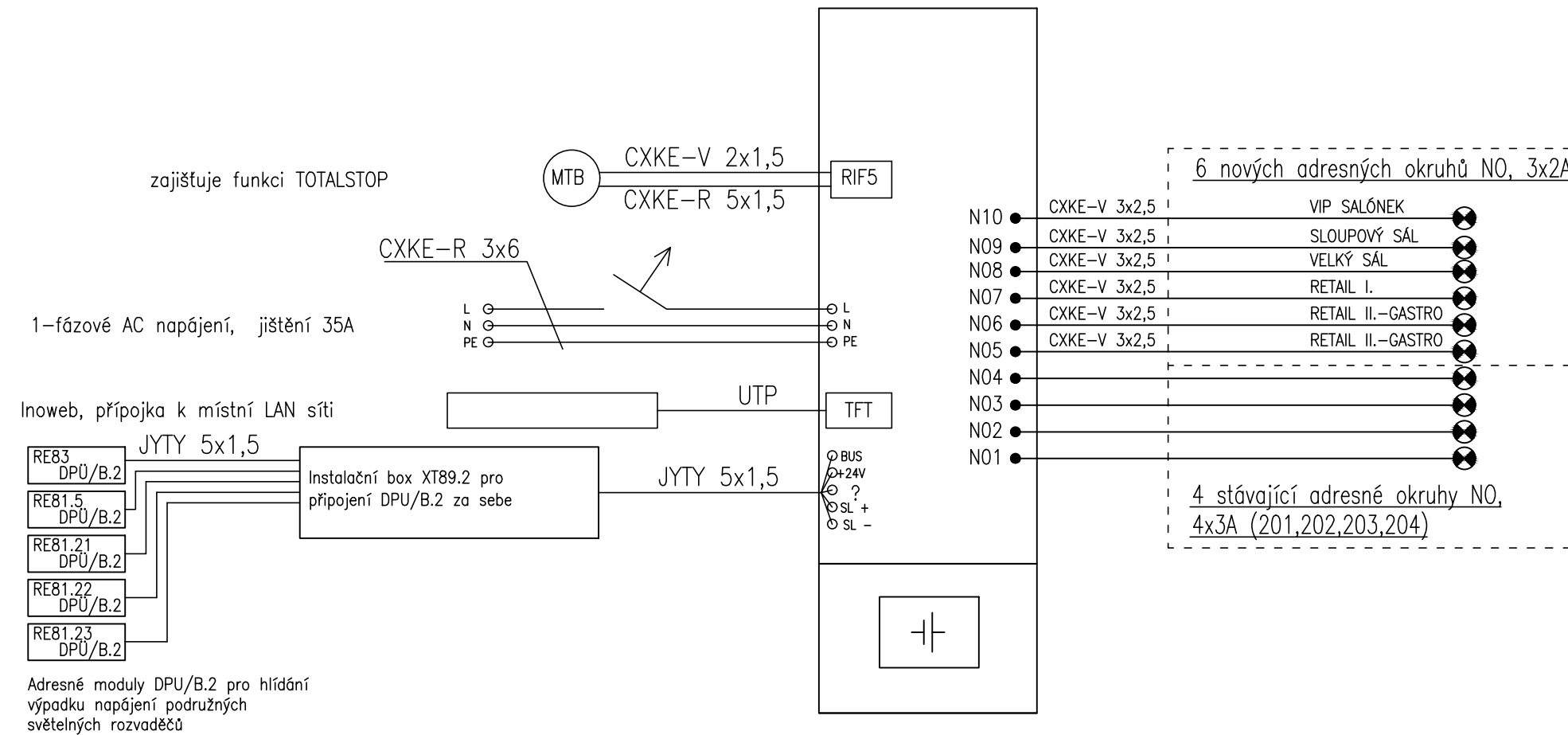


část RE81

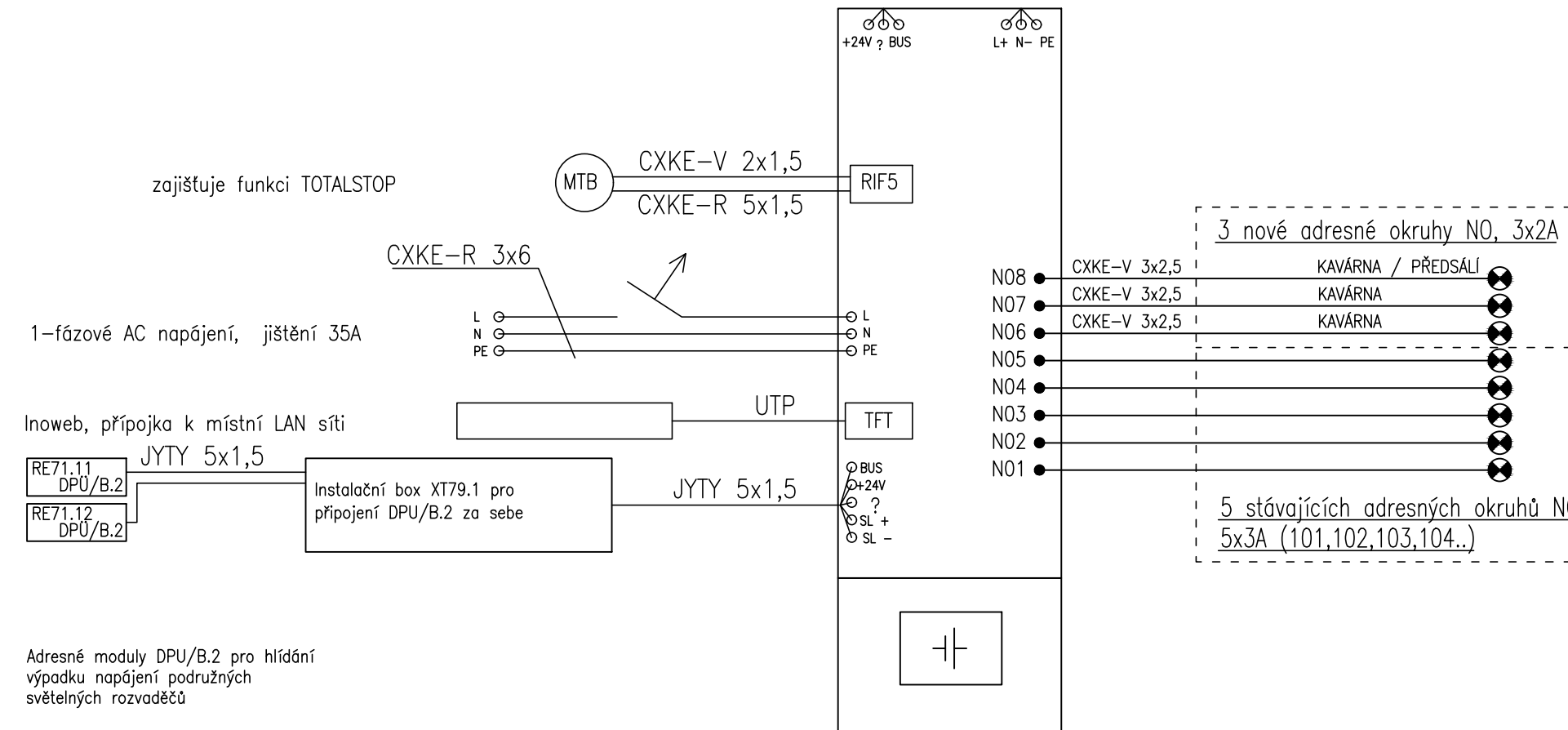


Centrální stanice RE89.2 (CBS)

Etapa 5:

- modernizace stávajícího systému CBS výměnou řídící části včetně stávajících okruhových karet, rozhraní a skříně
- Bateriová skříň zůstává původní

část RE71

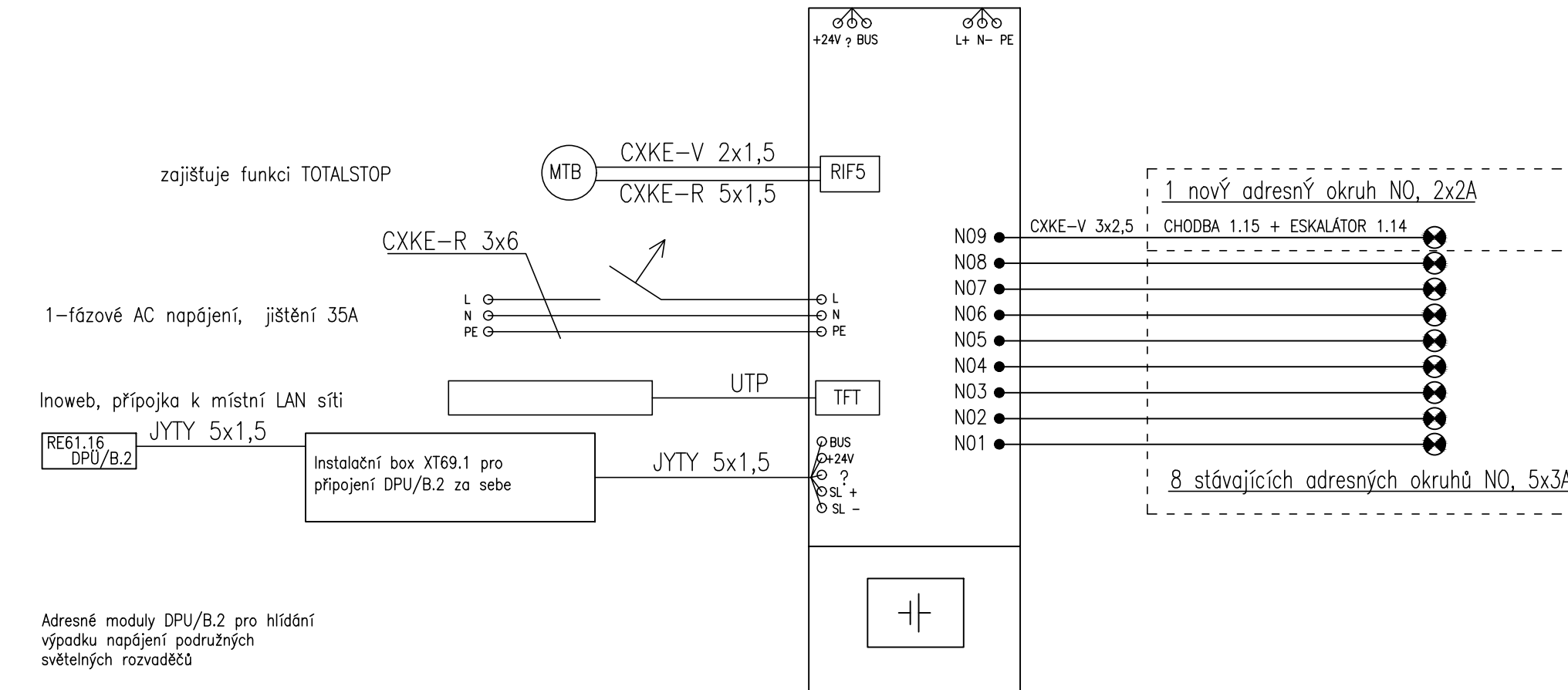


Centrální stanice RE79.1 (CBS)

Etapa 5:

- modernizace stávajícího systému CBS výměnou řídící části včetně stávajících okruhových karet, rozhraní a skříně
- Bateriová skříň zůstává původní

část RE61



Centrální stanice RE69.1 (CBS)

## Etapa 5:

- modernizace stávajícího systému CBS výměnou řídicí části včetně stávajících okruhových karet, rozhraní a skříně
- Bateriová skříň zůstává původní

 EVROPSKÁ UNIE Evropské strukturální a investiční fondy Operační program Doprava		Ministerstvo dopravy Státní fond dopravní infrastruktury 	
Orientační schéma:		Razítko oprávněné osoby:	
			
±0,000–209,720			
Revize:	Datum:	Popis:	Kontroloval:
000	02/2021	Odevzdání dokumentace	Ing. Bohumil Kučera
Stavebník/Investor:	<b>Správa železnic, státní organizace</b> Adresa: Dlážděná 1003/7, 110 00 Praha 1 		
Zástupce investora:	Stavební správa západ Adresa: Sokolovská 278/1955, 190 00 Praha 9		
Generální projektant	<b>DigiTry Art Technologies s.r.o.</b> Adresa: Davidkova 675/76, 128 00 Praha 8 - Libeň Kontakt: T: +420 724 444 999 E: patrik.babinek@digitry.cz		
Projektant části	<b>JEKU s.r.o.</b> Adresa: Pražská 1279/18, 102 00 Praha 10 Kontakt: T: +420 272 011 090 E: jeku@jeku.cz 		
Hlavní projektant (HIP):	Specialista:	Odpovědný projektant:	Zpracovatel:
Ing. Martin Hulan	Jindřich Král	Ing. Martina Kučerová	Jindřich Král
<b>Praha hlavní nádraží</b>			
Název stavby/akce:	<b>Rekonstrukce výpravní budovy v žst. Praha hl.n.</b>		Označení (S-kód): S631700110 Označení zhotovitele: 2020-006
Název části:	Pozemní stavební objekty výpravních budov a budov zastávek		Označení části: D.2.2. 1
Název objektu:	<b>Praha hlavní nádraží</b> <b>Technika prostředí staveb</b>		Označení objektu/komplexu: <b>SO 07-71-07.04</b>
Název přílohy:	Silnoproudá zařízení vč. ochrany proti blesku - Přehledové schéma NO		Číslo přílohy: <b>2 502</b>
Název dílčí části přílohy:	Etapa 1		Paré:
Kraj:	Katastrální území:	TUDU:	
Hlavní město Praha	Vinohrady [727164]	1704K1	
Stupeň dokumentace:	Datum zpracování:	Formáty:	Měřítko:
PDPS	02/2021	[S x A4]	
S-kód: S 6 3 1 7 0 0 1 1 0    Stupeň dokumentace: Číslo: - P D P S -    Objekt: - D 2 2 0 1 -    S 0 7 7 1 0 7 -    Příloha: 2 -    Revize: 5 0 2 -    0 0 7			
(Prostor pro další informace)			